



Thomas Schranz

Narciarstwo wysokogórskie w Wysokich Taurach

**Grupy Venedigera, Granatspitze,
Glocknera i Goldbergu.**

Sklep Podróżnika 2010

Spis treści

Położenie tras na mapie	6
Korzystanie z przewodnika	8
Kiedy w którą trasę?	14

Grupa Venedigera

1. ● Blessachkopf, 3050 m	16
2. ● Hoher Herd, 2824 m	18
3. ● Großvenediger, 3666 m	20
4. ● Großer Geiger, 3360 m	23
5. ● Schlieferspitze, 3290 m	25
6. ● Rote Säule, 2993 m	27
7. ● Hochgasser, 2922 m	29

Grupa Granatspitze

8. ● Grauer Schimmel, 3053 m	31
9. ● Amertaler Höhe, 2841 m	33
10. ● Birkkogel i Zwölferkogel, 2446 m	35
11. ● Przeł. Geigescharte, 2250 m	37
12. ● Przeł. Schiederscharte, 2282 m	39
13. ● Przeł. Grüneckkogelscharte, 2520 m	42
14. ● Glanzgschirr, 2653 m	44
15. ● Hocheiser, 3206 m	46
16. ● Granatspitze i Sonnblick, 3088 m	48
17. ● Hohe Riffel, 3338 m	50

Grupa Glocknera

18. ● Imbachhorn, 2470 m	52
19. ● Hoher Tenn, 3368 m	54
20. ● Klockerin, 3425 m	58
21. ● Spielmann, 3027 m	60

22. ●	Johannisberg, 3453 m	62
23. ●	Großglockner od północy, 3798 m	65
24. ●	Großglockner od południa, 3798 m	67
25. ●	Drei Brüder, 2266 m	70
26. ●	Schwarzkopf, 2765 m	72
27. ●	Kreuzköpfl, 2094 m	74
28. ●	Kühkarlkopf, 2267 m	76
29. ●	Baukogel, 2224 m	78
30. ●	Tristenwandkopf, 2232 m	80

Grupa Goldbergu

31. ●	Rührkübel, 2482 m	84
32. ●	Großer Silberpfennig, 2600 m	86
33. ●	Kolmkarspitze, 2529 m	88
34. ●	Hoher Sonnblick, 3106 m	90
35. ●	Alteck, 2942 m	93
36. ●	Hocharn, 3254 m	95
37. ●	Tagkopf (Dorfer Himmel), 2085 m	97
38. ●	Kalkbretterkopf, 2412 m	99
39. ●	Schareck, 2123 m	101
40. ●	Vorderer Geißkopf, 2974 m	103
	Indeks	106

Stosowane skróty

mH — metry przewyższenia
 półn., półd., wsch., zach. — strony świata
 schr. — schronisko
 przeł. — przełęcz
 dol. — dolina
 lod. — lodowiec
 P. — punkt topograficzny

Stopnie trudności

- łatwo
- średnio trudno
- bardzo trudno
(więcej s. 9)

Kiedy w którą trasę?

Nr trasy	Długość	Trudność	Snowboard?
Grudzień/styczeń			
8. Grauer Schimmel	5 h, 1580 mH	●	Nie
11. Geigescharte	4 h, 1390 mH	●	Tak
12. Schiederscharte	4 h, 1400 mH	●	Tak
13. Grüneckkogelscharte	4 h, 1630 mH	●	Tak
14. Glanzgschirr	4,5 h, 1775 mH	●	Nie
18. Imbachhorn	4,5 h, 1700 mH	●	Nie
25. Drei Brüder	2,5 h, 750 mH	●	Tak
27. Kreuzköpfl	3,5 h, 1280 mH	●	Nie
28. Kühkarlkopf	4,5 h, 1450 mH	●	Nie
29. Baukogel	2,5 h, 1340 mH	●	Nie
30. Tristenwandkopf	2 h, 550 mH	●	Nie
31. Rührkübel	4 h, 1300 mH	●	Tak
33. Kolmkarspitze	3 h, 930 mH	●	Tak
37. Tagkopf	3,5 h, 1200 mH	●	Tak
38. Kalkbretterkopf	3,5 h, 1215 mH	●	Nie
40. Vorderer Geißkopf	4 h, 1390 mH	●	Nie
Luty/marzec			
1. Blessachkopf	7 h, 2150 mH	●	Nie
2. Hoher Herd	6,5 h, 1940 mH	●	Nie
6. Rote Säule	5 h, 1580 mH	●	Tak
7. Hochgasser	4 h, 1300 mH	●	Tak
8. Grauer Schimmel	5 h, 1580 mH	●	Nie
9. Amertaler Höhe	3,5 h, 1230 mH	●	Nie
10. Birkkogel i Zwölferkogel	4,5 h, 1590 mH	●	Tak
11. Geigescharte	4 h, 1390 mH	●	Tak
12. Schiederscharte	4 h, 1400 mH	●	Tak
13. Grüneckkogelscharte	4 h, 1630 mH	●	Tak
14. Glanzgschirr	4,5 h, 1775 mH	●	Nie
15. Hocheiser	5 h, 1310 mH	●	Tak
16. Granatspitze i Sonnblick	2,5 h, 1775 mH	●	Tak
17. Hohe Riffel	4 h, 1270 mH	●	Tak
18. Imbachhorn	4,5 h, 1700 mH	●	Nie
19. Hoher Tenn	6 h, 2510 mH	●	Tak
24. Großglockner od ptd.	4 h, 1000 mH od schr.	●	Tak
25. Drei Brüder	2,5 h, 750 mH	●	Tak
26. Schwarzkopf	4,5 h, 1570 mH	●	Tak
27. Kreuzköpfl	3,5 h, 1280 mH	●	Nie

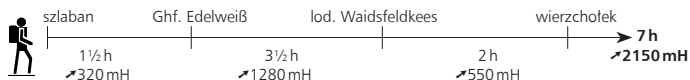
28. Kùhkarlkopf	4,5 h, 1450 mH	●	Nie
29. Baukogel	2,5 h, 1340 mH	●	Nie
31. Rùhrkùbel	4 h, 1300 mH	●	Tak
32. GroÙer Silberpfennig	4 h, 990 mH	●	Nie
34. Hoher Sonnblick	5 h, 1500 mH	●	Nie
35. Alteck	4 h, 1340 mH	●	Tak
36. Hocharn	6 h, 1620 mH	●	Tak
37. Tagkopf	3,5 h, 1200 mH	●	Tak
38. Kalkbretterkopf	3,5 h, 1215 mH	●	Nie
39. Schareck	4,5 h, 1530 mH	●	Tak
40. Vorderer GeiÙkopf	4 h, 1390 mH	●	Nie

Kwiecieñ/maj

1. Blessachkopf	7 h, 2150 mH	●	Nie
2. Hoher Herd	6,5 h, 1940 mH	●	Nie
3. GroÙvenediger	4 h, 1120 mH od schr.	●	Tak
4. GroÙer Geiger	4 h, 960 mH od schr.	●	Tak
5. Schlieferspitze	4 h, 800 mH	●	Tak
6. Rote Sàule	5 h, 1580 mH	●	Tak
7. Hochgasser	4 h, 1300 mH	●	Tak
8. Grauer Schimmel	5 h, 1580 mH	●	Nie
9. Amertaler Hùhe	3,5 h, 1230 mH	●	Nie
10. Birkkogel i Zwùlfkogel	4,5 h, 1590 mH	●	Tak
15. Hocheiser	5 h, 1310 mH	●	Tak
16. Granatspitze i Sonnblick	2,5 h, 1775 mH	●	Tak
17. Hohe Riffel	4 h, 1270 mH	●	Tak
18. Imbachhorn	4,5 h, 1700 mH	●	Nie
19. Hoher Tenn	6 h, 2510 mH	●	Tak
20. Klockerin	7 h, 2270 mH	●	Tak
21. Spielmann	3 h, 900 mH	●	Tak
22. Johannisberg	5,5 h, 1100 mH	●	Tak
23. GroÙglockner od ptn.	6,5 h, 1640 mH	●	Tak
24. GroÙglockner od ptd.	4 h, 1000 mH od schr.	●	Tak
25. Drei Brùder	2,5 h, 750 mH	●	Tak
26. Schwarzkopf	4,5 h, 1570 mH	●	Tak
32. GroÙer Silberpfennig	4 h, 990 mH	●	Nie
33. Kolmkarspitze	3 h, 930 mH	●	Tak
34. Hoher Sonnblick	5 h, 1500 mH	●	Nie
35. Alteck	4 h, 1340 mH	●	Tak
36. Hocharn	6 h, 1620 mH	●	Tak
39. Schareck	4,5 h, 1530 mH	●	Tak
40. Vorderer GeiÙkopf	4 h, 1390 mH	●	Nie

1. Blessachkopf, 3050 m

Idealna trasa dla miłośników samotności.



Punkt wyjścia: Hollersbach im Pinzgau.

Dojazd: Z Hollersbach do przysiółka Reitlehen i dalej w dol. Hollersbachtal do szlabanu.

Czas dojścia: 7 h.

Różnica wysokości: 2150 mH.

Ekspozycja stoków: Płn.-wsch.

Maksymalne nachylenie: 35°.

Zagrożenie lawinowe: Trasa zalecana tylko przy firnie!

Orientacja: W dolnych partiach lasu przebieg trasy nie zawsze jest oczywisty.

Najlepsza pora roku: Kwiecień–czerwiec.

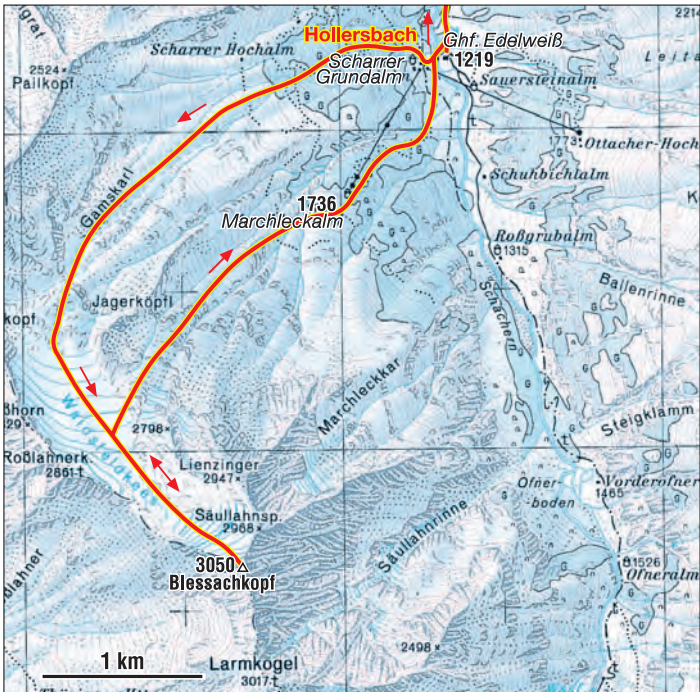
Mapy: AV-Karte, ark. 34/2 Kitzbüheler Alpen Ost; Kompass, ark. 38 Venedigergruppe-Oberpinzgau.

Snowboard: Długi odcinek prowadzący doliną nie nadaje się do powrotu na snowboardzie.



Wspaniały puch u początku lod. Waidfeldkees.

Nawet w czasach, gdy z Hollersbach można było dojechać aż do gospody Gasthof Edelweiß, jedynie nieliczni narciarze turowi odwiedzali Blessachkopf. Obecnie, gdy po powołaniu parku narodowego bezpośredni dojazd stał się niemożliwy, zainteresowanie tym wspaniałym szczytem narciarskim spadło jeszcze bardziej. Góra ta stanowi wartościowy cel, godny polecenia szczególnie tym, którzy narciarstwo turowe traktują także jako wyzwanie dla swych wysokogórskich umiejętności.

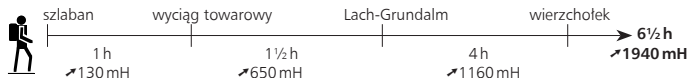


Podejście: Od końca szosy dalej ścieżką ok. 1,5 h do gospody **Gasthof Edelweiß** (zamknięta). Tuż przy gospodzie przez most do hali **Scharrer Grundalm**. Przy prawym górnym krańcu hali, przed lasem, znajduje się wiodąca wzwyż ścieżka. Nią ok. 500 mH stromo w górę, aż do otwartych terenów narciarskich. Teraz przez bardzo piękne stoki dalej do kotta **Gamskarl**. Pomiedzy Langerkopffem na zach. a Jagerköpfem na wsch. osiągamy lod. **Waidfeldkees**. Płaskim lodowcem nietrudno do **wierzchołka** Blessachkopf.

Zjazd: Nie zjeżdżamy do końca lod. Waidfeldkees, lecz pomiędzy P.2798 a Jagerköpfem kierujemy się bezpośrednio do hali Marchleckalm. Stąd wzdłuż letniej drogi wejściowej z powrotem do Gasthof Edelweiß.

2. Hoher Herd, 2824 m

Drugi cel dla miłośników samotnych wędrówek.



Punkt wyjścia:

Hollersbach im Pinzgau.

Dojazd: Z Hollersbach do przysiółka Reitlehen i dalej w dol. Hollersbachtal do szlabanu.

Czas dojścia: 6,5 h.

Różnica wysokości: 1940 mH.

Ekspozycja stoków: Zach.

Maksymalne nachylenie: 35°.

Zagrożenie lawinowe: Trasa możli-

wa do pokonania tylko przy firnie.

Orientacja: Bez trudności.

Najlepsza pora roku:

Kwiecień–czerwiec.

Mapy: AV-Karte, ark. 34/2 Kitzbüheler Alpen Ost; Kompass, ark. 38 Venedigergruppe-Oberpinzgau.

Snowboard: Długi odcinek prowadzący doliną nie nadaje się do powrotu na snowboardzie.



Na taki puch na Hoher Herd natrafia się rzadko.

Druga z tras w dol. Hollersbachtal jest podobna do tej na Blessachkopf, przy czym dojście jest krótsze o 0,5 h. Nie ma tu również zbyt wielu zalesionych odcinków, które mogłyby powodować trudności ze znalezieniem drogi. Jednakże i ta trasa stanowi wyzwanie przede wszystkim dla alpinistów. Nie polecamy jej narciarzom, którzy podchodzą jedynie po to, by móc później zjechać; ci jednak, którzy cenią sobie trud podejścia i alpejskie otoczenie, będą zadowoleni.

Podejście: Od końca szosy dalej ścieżką w górę dol. Hollersbachtal. Ścieżka mija hale Leitneralm i Wirtsalm, po czym wkrótce dociera do **wyciągu towarowego** prowadzącego w górę zach. zboczy. Mijamy wyciąg i dochodzimy do hali **Lahneralm**. Przez w większości niezalesione zbocza podchodzimy dalej na wsch. do hali **Lach-Grundalm**



(1658 m). Powyżej niej docieramy do kotła **Steinkarl**, skąd dobrze widać siodło pomiędzy Pembachkoglem po lewej a Leitachkoglem po prawej. Z siodła kierujemy się na **Leitachkogel** (2678 m) i trawersujemy jego szczyt. Teraz granią w kierunku szczytu **Hoher Herd** (2824 m); narty pozostawiamy na ogół u styku z granią prowadzącą z płn.-wsch. Stąd pieszo w 20 min do **wierzchołka**.

Zjazd: Wzdłuż podejścia.